

Statistiques

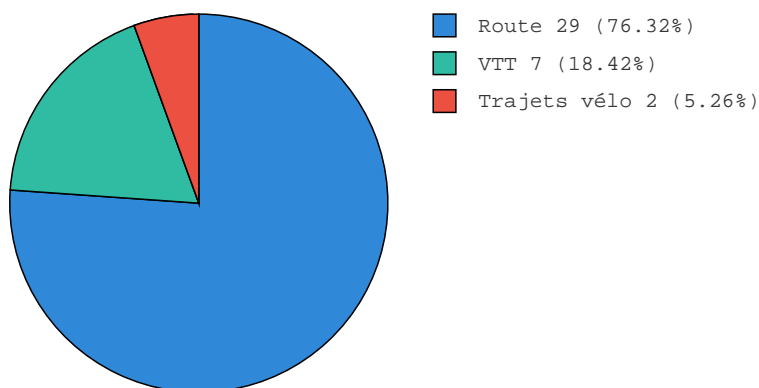
Fédération Française de Cyclotourisme

Export statistiques du 01/01/2017 au 31/12/2017 pour C.D. 74 HAUTE SAVOIE

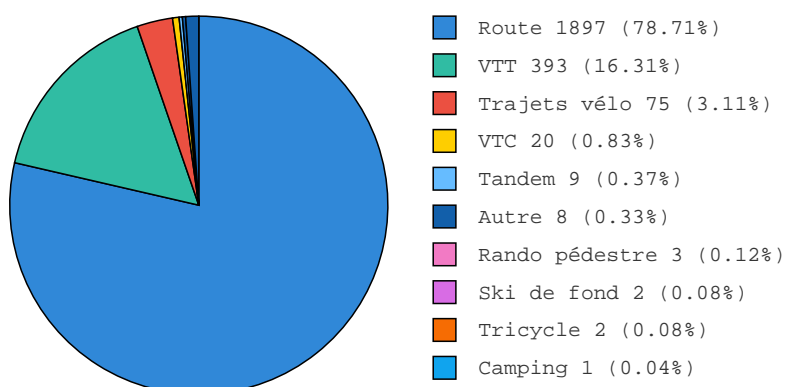
Nombre de dossiers

Nombre total de dossiers C.D. 74 HAUTE SAVOIE sur la période 39 Nombre total de dossiers nationaux sur la période 2525

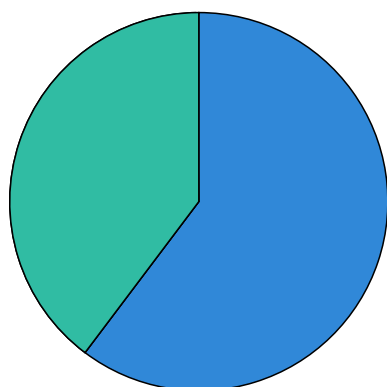
Répartition des accidents par activité (C.D. 74 HAUTE SAVOIE)



Répartition des accidents par activité (National)

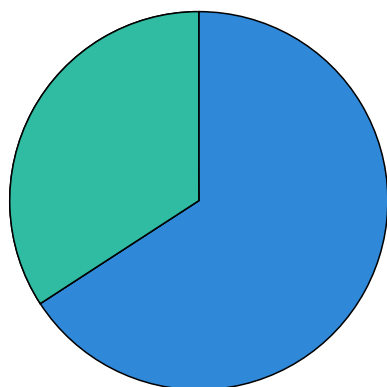


Répartition des accidents par contexte de l'activité (C.D. 74 HAUTE SAVOIE)



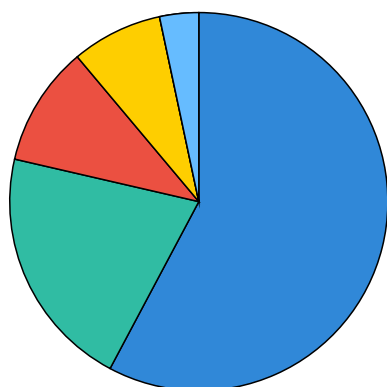
- Sortie groupée (Club) 23 (60.53%)
- Sortie individuelle (hors Club) 15 (39.47%)

Répartition des accidents par contexte de l'activité (National)



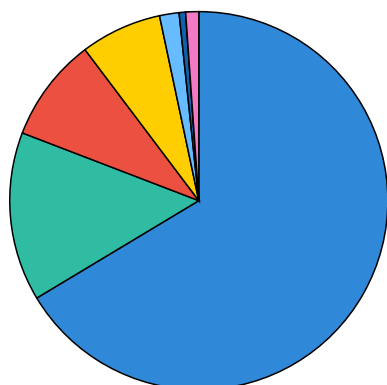
- Sortie groupée (Club) 1584 (66.06%)
- Sortie individuelle (hors Club) 814 (33.94%)

Répartition des accidents par type de voie (C.D. 74 HAUTE SAVOIE)



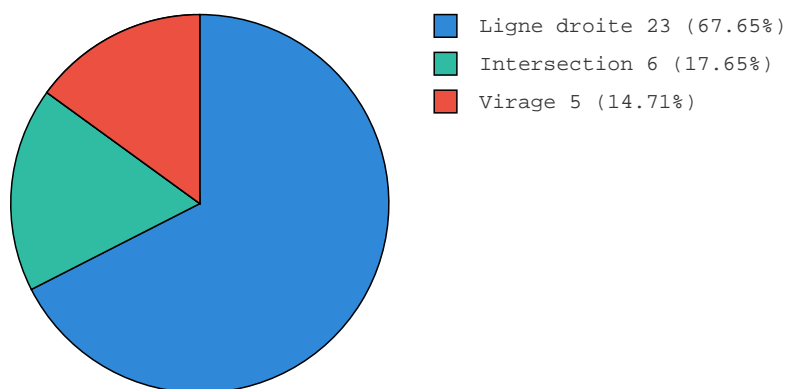
- Route 22 (57.89%)
- Piste cyclable 8 (21.05%)
- Chemin/sentier 4 (10.53%)
- Rue 3 (7.89%)
- Bande cyclable/accotement revêtu 1 (2.63%)

Répartition des accidents par type de voie (National)

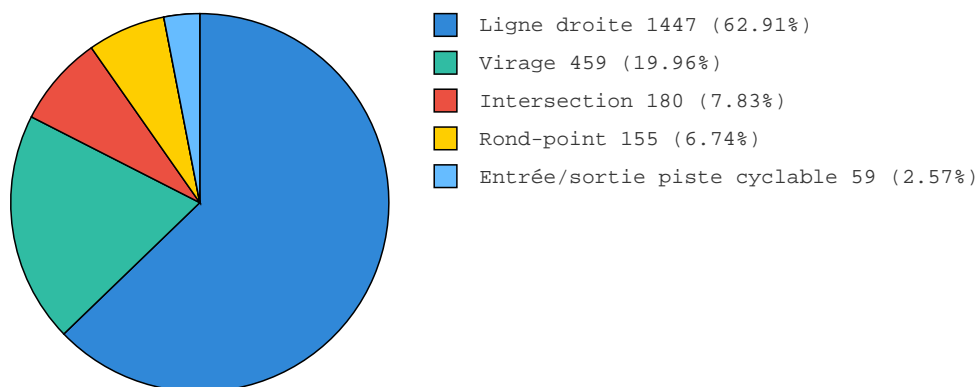


- Route 1593 (66.60%)
- Chemin/sentier 350 (14.63%)
- Rue 213 (8.90%)
- Piste cyclable 170 (7.11%)
- Voie verte 42 (1.76%)
- Bande cyclable/accotement revêtu 16 (0.67%)
- Double sens cyclable 8 (0.33%)

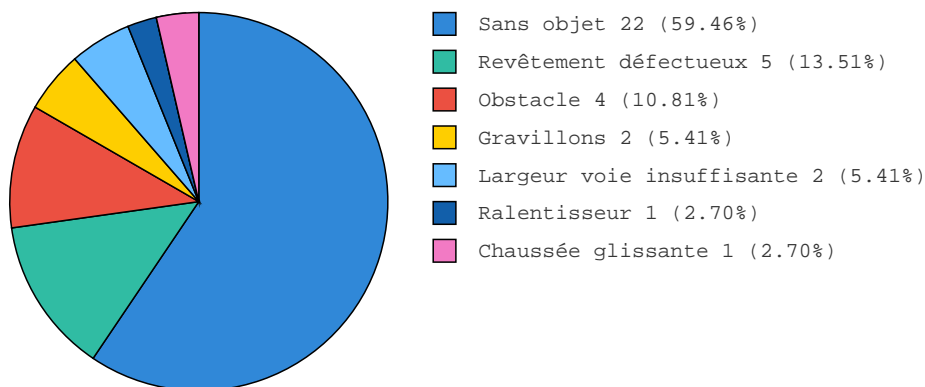
Répartition des accidents par caractéristique de voie (C.D. 74 HAUTE SAVOIE)



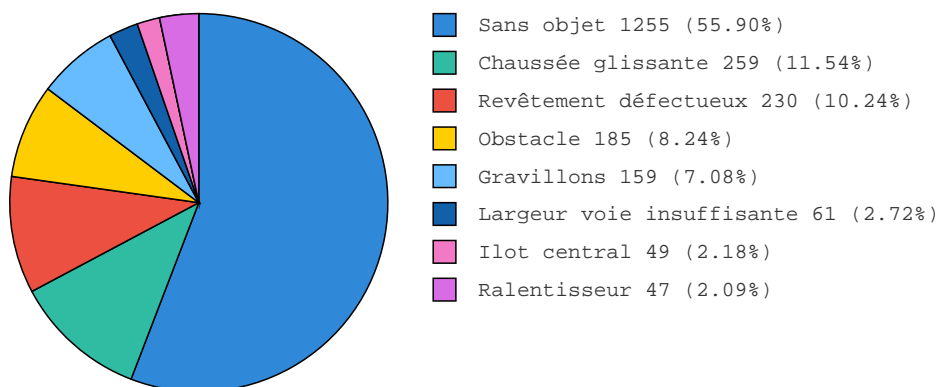
Répartition des accidents par caractéristique de voie (National)



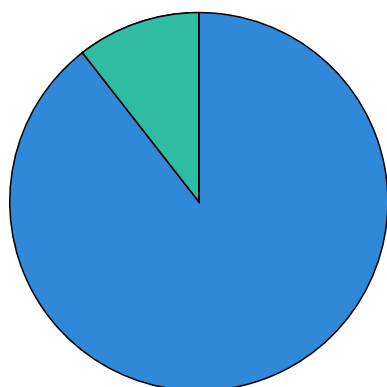
Répartition des accidents par infrastructure (C.D. 74 HAUTE SAVOIE)



Répartition des accidents par infrastructure (National)

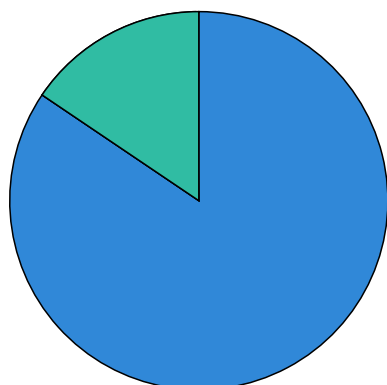


Répartition des accidents par type d'accident (C.D. 74 HAUTE SAVOIE)



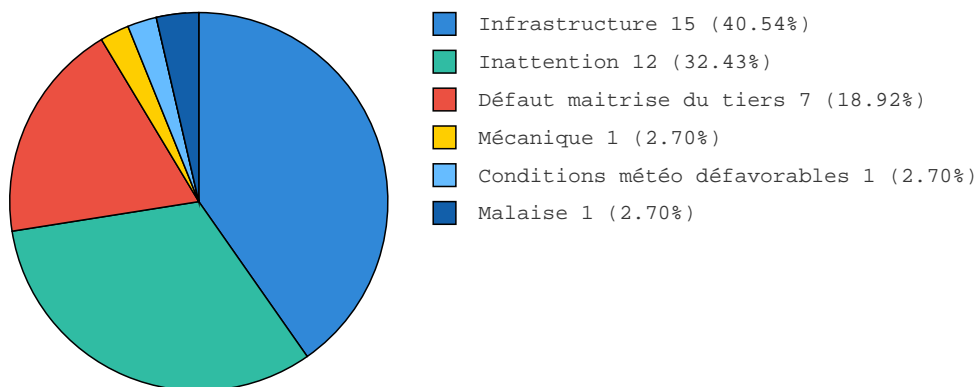
- Chute individuelle 34 (89.47%)
- Chute collective 4 (10.53%)

Répartition des accidents par type d'accident (National)

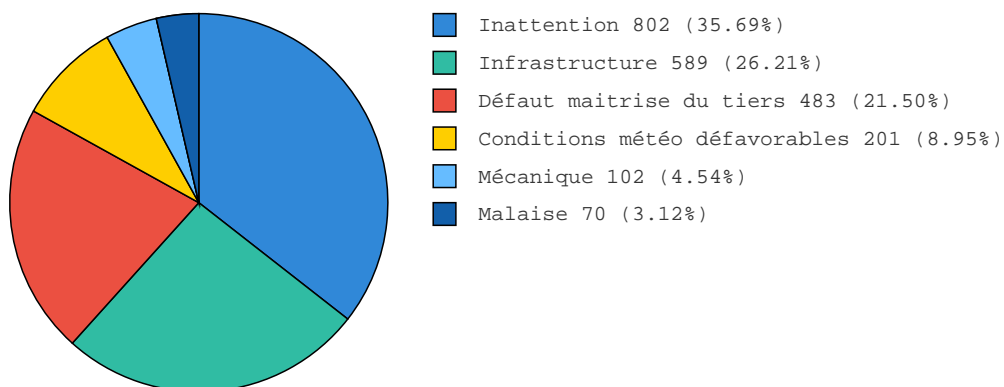


- Chute individuelle 1982 (84.56%)
- Chute collective 362 (15.44%)

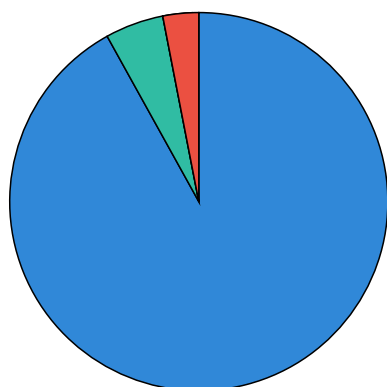
Répartition des accidents par cause (C.D. 74 HAUTE SAVOIE)



Répartition des accidents par cause (National)

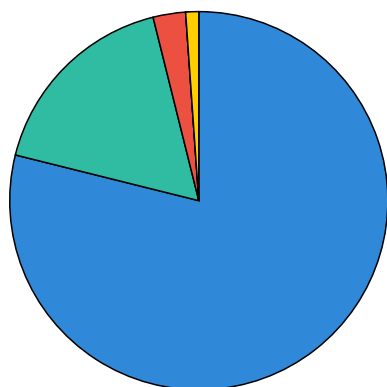


Répartition des accidents par équipement de sécurité (C.D. 74 HAUTE SAVOIE)



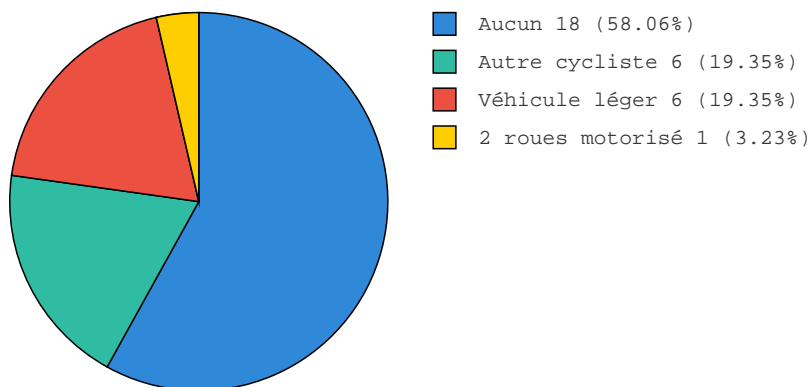
- Port du casque 35 (92.11%)
- Néant 2 (5.26%)
- Port du casque et du gilet jaune 1 (2.63%)

Répartition des accidents par équipement de sécurité (National)

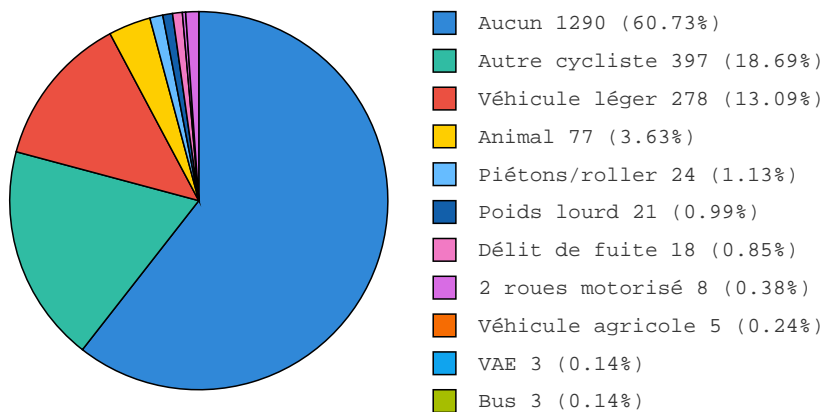


- Port du casque 1858 (79.13%)
- Port du casque et du gilet jaune 409 (17.42%)
- Néant 68 (2.90%)
- Port du gilet jaune 13 (0.55%)

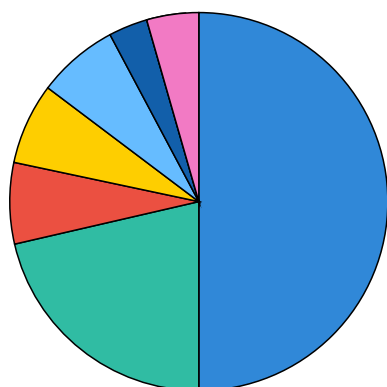
Répartition des accidents par tiers impliqué (C.D. 74 HAUTE SAVOIE)



Répartition des accidents par tiers impliqué (National)

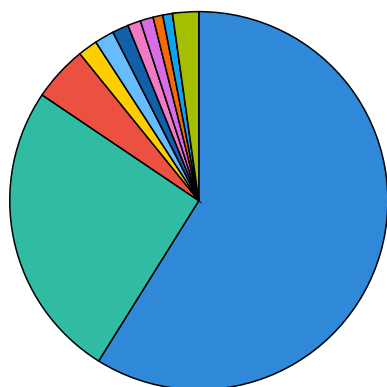


Répartition des accidents par sens de déplacement du tiers (C.D. 74 HAUTE SAVOIE)



- Néant 14 (50.00%)
- Même sens 6 (21.43%)
- A gauche 2 (7.14%)
- Sens opposé 2 (7.14%)
- Tiers tourne à droite 2 (7.14%)
- Carrefour (venant de gauche) 1 (3.57%)
- Carrefour (venant de droite) 1 (3.57%)

Répartition des accidents par sens de déplacement du tiers (National)



- Néant 1173 (59.06%)
- Même sens 510 (25.68%)
- Sens opposé 99 (4.98%)
- Entrée de giratoire 36 (1.81%)
- A gauche 36 (1.81%)
- Carrefour (venant de droite) 28 (1.41%)
- Carrefour (venant de gauche) 25 (1.26%)
- Tiers arrêté sur la voie 25 (1.26%)
- Tiers tourne à droite 22 (1.11%)
- Piétons traversant 17 (0.86%)
- Sortie de giratoire 15 (0.76%)