


CYCLOTOURISME

MAGAZINE DE LA FÉDÉRATION FRANÇAISE DE CYCLOTOURISME

N° 708 - JANVIER 2021



SEMAINE FÉDÉRALE

Direction Cotentin

VTT

Week-end à Boulouris

SANTÉ

Pathologies
biomécaniques

VIE FÉDÉRALE

Assemblée générale 2020



Le balcon de Genève

Les magnifiques paysages du Salève.

« Paysages à couper le souffle, notamment la vue sur le mont Blanc », telle est l'annonce des voisins Suisses du Geneva Tourism à propos du mont Salève.

Les cyclotouristes annemassiens nous invitent avec cette Randonnée permanente à nous rendre en-haut, sur le Salève. Et même, d'y monter quatre fois, par les quatre versants. Un défi assurément, cette randonnée touristique à connotation sportive, sur les traces du Suisse Horace Bénédicte de Saussure, naturaliste et physicien du XVIII^e siècle (1740-1799) qui s'exerça sur le mont Salève avant de se lancer le défi d'escalader le mont Blanc, en 1787.

Découverte du Salève sous toutes ses facettes

Pour atteindre les différents cols et belvédères sur le Salève, du souffle il en faudra suffisamment. La première ascension, de La Muraz à La Croisette, semble relativement facile. Arrivé au panneau, il convient de le photographier pour valider un premier contrôle demandé sur le carnet de route. Ensuite, la longue descente sinueuse mène à Bossey, où se trouve un buste du philosophe Jean-Jacques Rousseau enfant, qui séjourna ici chez le pasteur, à l'âge de 10 ans. Le gamin, qui deviendra un des plus grands intellectuels de son siècle, immortalisé ici dans le bronze, un livre sous le bras gauche, le bras droit levé vers le Salève, indique la route à suivre. Pas le temps de s'attarder dans des *Rêveries du promeneur solitaire*, l'ascension par le deuxième versant nécessite un second souffle, jusqu'au belvédère du téléphérique. Vue panoramique du bassin Lémanique, la ville de Genève, blottie au bord de l'immense lac, reconnaissable entre toutes avec son jet d'eau


RETROUVEZ CE CIRCUIT SUR
veloenfrance.fr




qui s'élève si haut vers le ciel. À l'horizon, s'étale la chaîne du Jura. Plus loin, sur la route des Rochers de Faverges, on découvre une nouvelle vue sur la chaîne des Alpes. Puis la route départementale qui suit l'épine dorsale du mont Salève jusqu'à Saint-Blaise. Après le mont Sion, le pied du troisième versant, décrit comme étant le plus difficile, avec des pentes raides.

À la frontière franco-suisse

De La Croisette, la descente bienfaitrice pour la récupération après l'effort, mène vers Vovray-en-Bornes. Une minuscule guérite de douanier mérite notre attention. Elle fut utilisée jusqu'en 1984, pour contrôler les marchandises des automobilistes circulant en direction de Cruseilles. La frontière franco-suisse est située au pied de l'autre versant du Salève, et c'est ici que passe la limite de la zone franche. Le douanier n'est plus dans sa guérite depuis longtemps. J'aurais eu à lui déclarer comme « tout bien transporté », les images inoubliables volées sur les belvédères du mont Salève.



Vue panoramique sur Genève.



La tour Bastian



Le Môle, montagne de Haute-Savoie.

À partir de Cruseilles, on aborde la montée du quatrième et dernier versant, jusqu'au Grand Piton, coiffé de la tour Bastian (du nom d'une famille savoyarde), érigée ici, comme repère du plus grand nombre, et ce depuis deux siècles. Rapportons ici le propos d'Horace Bénédict de Saussure: « *On admire ces grandes masses, qui depuis tant d'années, et peut-être des siècles, sont suspendues sans appui par la seule force de leur cohérence. On aime à respirer là, au plus fort de l'été, un air toujours vif et frais... Le Genevois, qui voit de là sa patrie, est saisi d'une douce émotion* ». Le diaporama arrive à sa fin, il convient de descendre du balcon en empruntant la route des trois lacs, sinueuse et ombragée vers Annemasse. ■

> Serge Massot

LE MASSIF DU SALÈVE

Cette crête longue de 21 km appartient géologiquement au massif du Jura. Constitué de trois parties séparées par deux dépressions : le Petit Salève, le Grand Salève et le Salève des Pitons où il culmine (le Grand Piton à 1 379 m). Le Grand Salève a été desservi de 1892 à 1935 par le premier train à crémaillère électrique au monde. Un téléphérique lui a succédé. Sa situation dominante près de Genève attire les adeptes de nombreuses activités sportives : randonnée pédestre ou à skis, parapente et deltaplane, VTT et escalade, le mot *varappe* étant issu du nom de deux couloirs rocheux du massif.

À VOIR... ET À VISITER

- > **Bossey** : buste du philosophe Jean-Jacques Rousseau enfant.
- > **Genève** : pour vous y rendre, prendre la Voie verte. (de Annemasse à Genève). La ville suisse, symbole de la paix mondiale accueille 200 organisations internationales. Connue pour son jet d'eau, ses parcs et jardins au bord du lac Léman. (jardin anglais, horloge fleurie).
- > **Paysages sur la route des ascensions** : paysages de la chaîne montagneuse des Alpes et du Jura.
- > **Vovray-en-Bornes** : la guérite du douanier à la limite de la zone franche.
- > **Annemasse** : la statue de Michel Servet (brûlé vif à Annemasse) à l'hôtel de ville.
- > **La tour Bastian** en haut du Grand Piton.

APERÇU DU PARCOURS



Organisateur et correspondant

Club des Cyclos Annemassiens Voirons-Salève
Maison des Sports
14 avenue Henri Barbusse 74100 Annemasse
defidusaleve@cyclosannemassiens.fr
www.cyclosannemassiens.fr
Contact Rando : Laurence - 06 82 19 63 52

- > RP : Annemasse et le défilé du Salève
- > Label national : n° 347/19 (création : Marie-Cécile Boulard)
- > Parcours : au départ d'Annemasse (Haute-Savoie)
132 km de circuit pour 3 250 m de dénivelé.
- > Contrôles carnet de route de la RP : l'appareil photo est indispensable pour le pointage aux quatre panneaux de La Croisette.